


## SCHEDA DESCRITTIVA DI RILEVAZIONE SUPERFICI COMUNALI

Localizzazione				
Descrizione tipologia di superficie	(es. facciata, murata, infrastruttura, altro) PARETE INTONACATA			
Indirizzo e numero civico	VIA CAGLIARI			
Coordinate satellitari (link)	40.609597734748185, 14.97432177744614			
Superficie				
Proprietà	<input checked="" type="checkbox"/>	Pubblica	<input type="checkbox"/>	Privata
Nel caso di proprietà privata o mista, descrivere il provvedimento che l'ha opzionata ai fini in questione	_____			
Dimensioni	18 X 10 m			
Stato della superficie	<input checked="" type="checkbox"/>	Ottimo	<input type="checkbox"/>	Discreto
Note relative alla finitura attuale della superficie e agli interventi a farsi per il migliore risultato dell'opera pittorica	Superficie intonacata e decorata con episodio di street art			
Documentazione				
Ortofoto (eventuale)	Allegare 1 immagine			
Vista frontale	Allegare 1 immagine			
Viste di scorcio	Allegare 2 immagini			
Eventuali dettagli	Allegare max 3 immagini			
Contesto	Allegare max 4 immagini			
Vincoli e prescrizioni				
La superficie è / non è sottoposta a		Sì	No	
	Vincolo storico-artistico		X	
	Vincolo paesaggistico		X	
	Perimetrazione zona A PdF		X	
	Perimetrazione UNESCO		X	
	Piano del colore		X	
	Censimento Architetture MiC		X	
	Altro (descrivere)			
Spazio per eventuali altre informazioni				

ORTOFOTO




VISTA FRONTALE VIA CAGLIARI




SCORCIO VIA CAGLIARI







VISTA DI DETTAGLIO







VISTE DI CONTESTO



